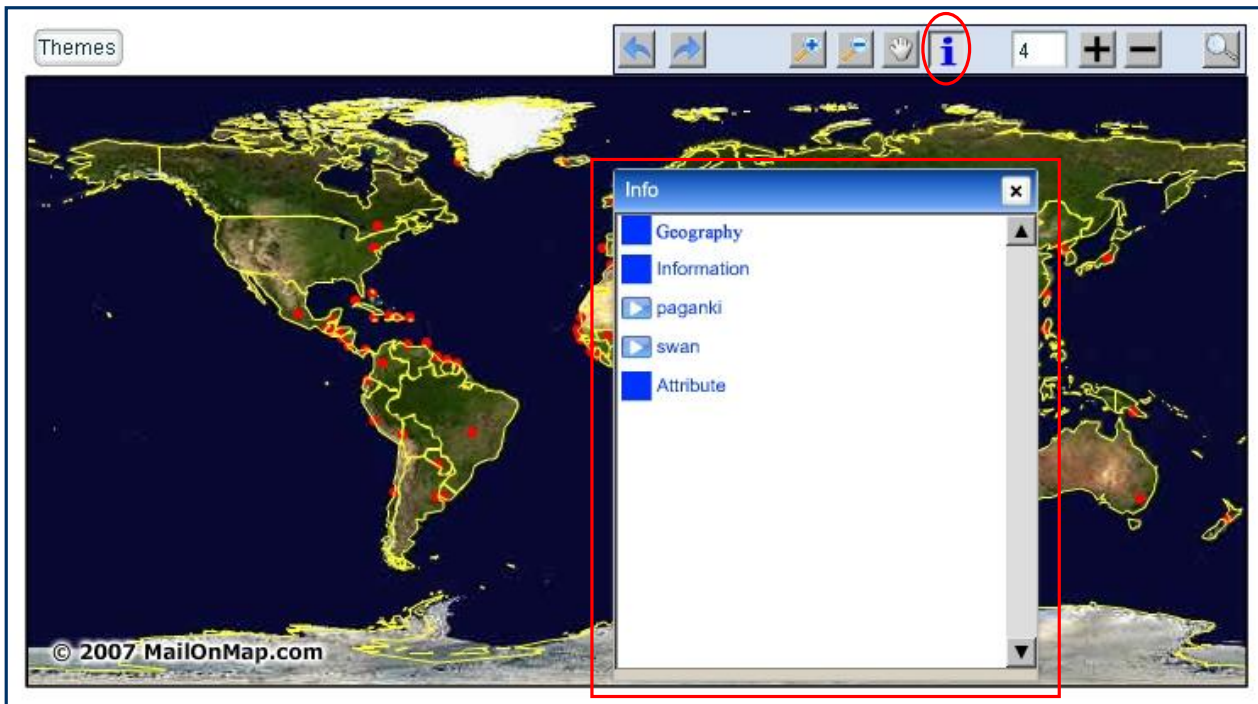
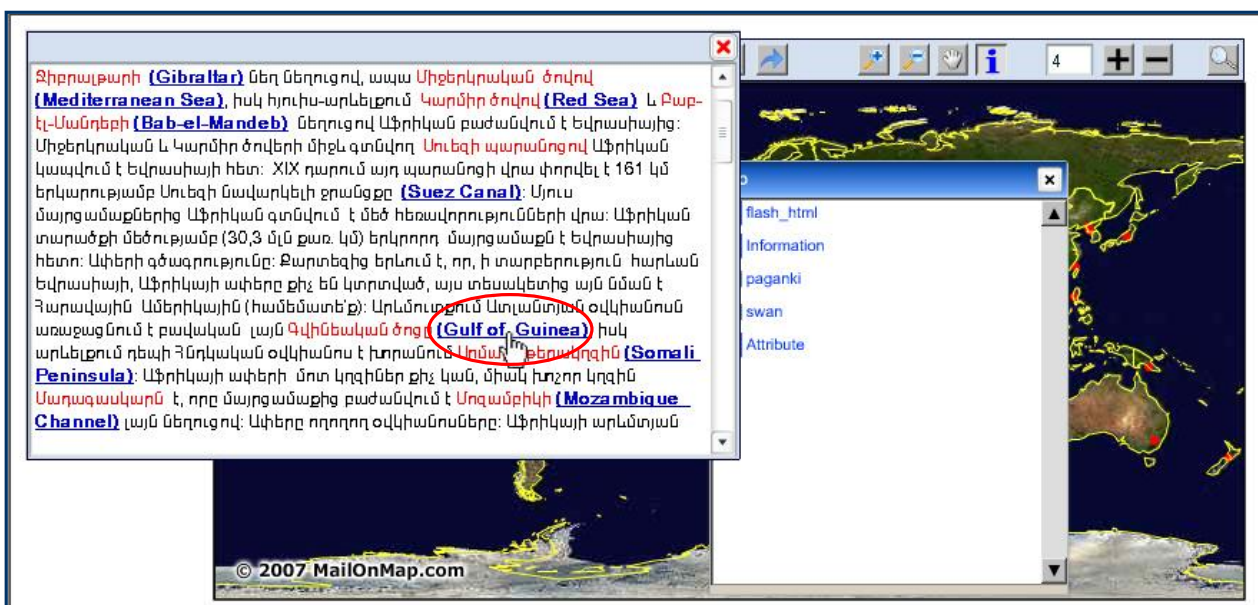


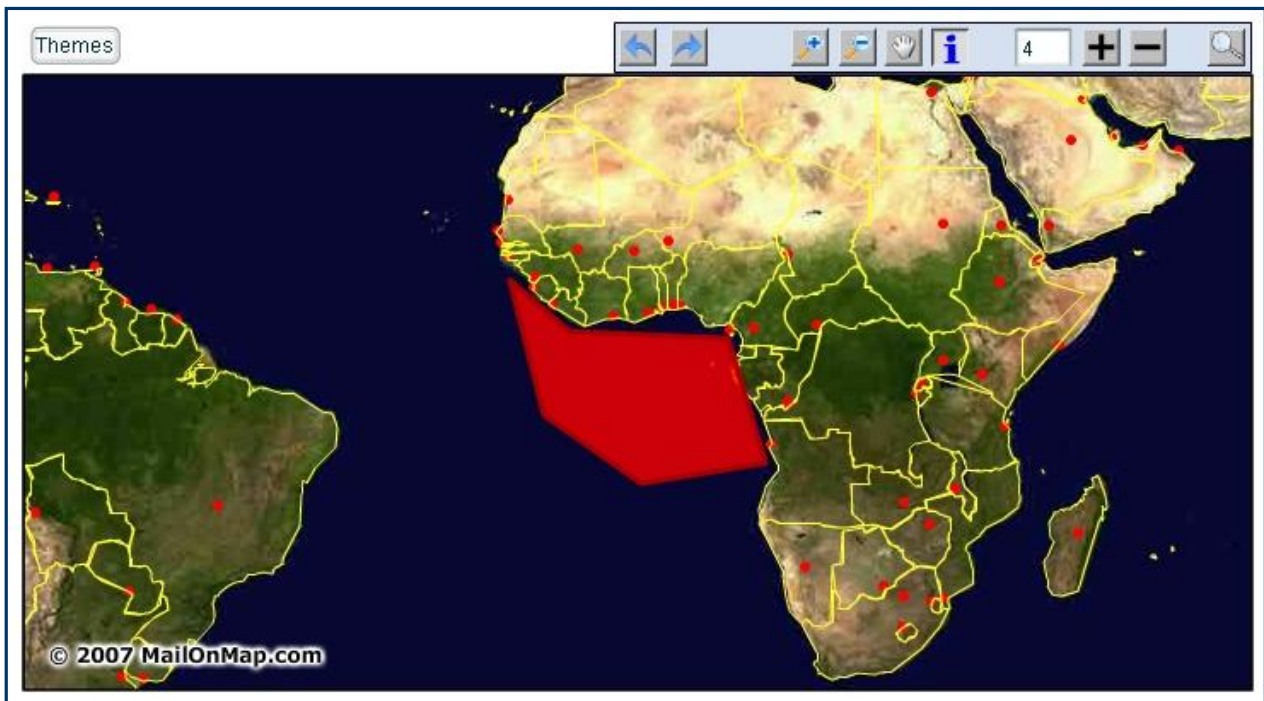
Ինչպե՞ս ընթերցել ուսումնական նյութը:

Ուսումնական նյութը ընթերցելու համար մկնիկով սեղմեք [i] գործիքի վրա, այնուհետև քարտեզի որևէ օբյեկտի վրա: Կբացվի info պատուհանը:



Սկնիկով սեղմեք Geography տողի վրա: Առանձին պատուհանում կբացվի աշխարհագրության դասի օրինակ: Դասի տեքստի մեջ կապույտ գույնի և ընդգծված աշխարհագրական վայրերի անունները հանդիսանում են դեպի քարտեզ տանող լինկեր: Սկնիկով սեղմելով այդ անվանումների վրա՝ կստանաք տվյալ աշխարհագրական օբյեկտը քարտեզի վրա:





Օբյեկտին կցված ինֆորմացիան դիտելու համար տե՛ս Ինչպե՞ս դիտել օբյեկտին կցված ինֆորմացիան: